







**OZNACZENIA :**

-  – nawierzchnia jezdni z betonu osiadowego
-  – pobocze
-  – chodnik z kostki betonowej
-  – krawężł jezdni
-  – krawężnik betonowy
-  – obrzeże betonowe

ROZBUDOWA Z PRZEBUDOWĄ DROGI GMINNEJ NR 1201111C DŁUGIE II-KOZŁOWIEC-DŁUGIE II NA ODC. OD KM 0+000 DO 2+602 WRAZ Z PRZEBUDOWĄ SKRZYŻOWANIA	
Temat:	PROJEKT ZAGOSPODAROWANIA TERENU
Brzoza:	DROGOWA
Projektant: inż. Jacek Bednarski upr. Nr BA-IV/8346/179/10/89-90	Podpis
Sprawdza/ocenia: mgr inż. Agnieszka Szczuraszek-Kosteńka upr. Nr KUP/0038/P.OOD/08	
Opracowanie/Asystent Projektanta: mgr inż. Agnieszka Kraszkiewicz	
	Skala: 1:1000
	Data: wrzesień 2016r.
	Nr ys. 1 ark. 3